

Perustiedot

Kiinteistötunnus:	98-453-2-7	Rekisteröintipvm:	11.11.1884
Nimi:	ALASTALO	Kokonaispinta-ala:	22,45 ha
Rekisteriyksikkölaji:	Tila	Maapinta-ala:	22,45 ha
Kunta:	Hollola (98)	Palstojen lukumäärä:	2
Arkistoviite:	44:7		

Muodostumistiedot

Kiinteistötoimitus tai viranomaispäätös:	
Halkominen	Rekisteröintipvm: 11.11.1884
Rekisteriyksiköt ja määräalat, joista tämä rekisteriyksikkö on muodostunut:	
Rekisteriyksiköstä:	Maapinta-ala (ha)
98-453-2-5 ANTTILA	37,7700
Muodostumishetken pinta-ala yhteensä (ha):	37,7700

Erottamattomat määräalat ja erillisinä luovutetut yhteisalueosuudet
Kaavat ja rakennuskiellot

1) Yleiskaava (098-Y8)	Hyväksymis-/vahvistamispvm: 18.3.2002	Voimaantulopvm: 17.1.2005	Kaavan arkistotunnus: MMLm/7281/423/2012
2) Yleiskaava (098-Y21)	Hyväksymis-/vahvistamispvm: 10.5.2021	Voimaantulopvm: 19.8.2023	

Rasitteet, käyttöoikeudet ja käyttörajoitukset

1) Yksityinen tie , KULTAKALLION YKSITYISTIE Arkistoviite: 44:123 Rasitettu: <u>98-453-2-7 ALASTALO</u>	Rekisteröintipvm: 14.4.1983
2) Tieoikeus (Y2003-27192) / Leveys: 10 m Arkistoviite: 098:2003:71 Oikeutetut: 98-453-2-7 ALASTALO, 98-453-2-215 JUSSILA, 98-453-2-283 Uusi-Alastalo Rasitetut: 98-453-2-215 JUSSILA, 98-453-2-283 Uusi-Alastalo, 98-453-4-100 KUOPPAMÄKI	Rekisteröintipvm: 28.10.2003
3) Tieoikeus (000-2009-K22193) Niinimäen metsätie Arkistoviite: 44:152 Oikeutetut: Yksityistien tiekunnan osakkaat Rasitettu: <u>98-453-2-7 ALASTALO</u>	Rekisteröintipvm: 10.6.2009 Voimaantulopvm: 13.2.1992

Osuudet yhteisiin alueisiin ja erityisiin etuuksiin

1) Yhteinen vesialue 98-453-876-1 Vaanian yhteisen vesialueen osakaskunta	Rekisteröintipvm: 11.1.1990 Osuuden suuruus: 0,024785 / 0,625000
2) Yhteinen maa-alue 98-453-878-3 YHTEISET MAA-ALUEET	Rekisteröintipvm: 15.3.1994

Osuuden suuruus: 0,024785 / 0,625000

Kiinteistötoimitukset ja viranomaispäätökset

1) Rajamerkkien siirto Arkistoviite: 44:79	Rekisteröintipvm: 15.7.1969
2) Rajankäynti Arkistoviite: 44:108	Rekisteröintipvm: 31.1.1979
3) Rajankäynti Arkistoviite: 44:147	Rekisteröintipvm: 21.12.1988
4) Rajamerkkien siirto Arkistoviite: 44:147	Rekisteröintipvm: 21.12.1988
5) Rajankäynti Arkistoviite: 098:2003:71	Rekisteröintipvm: 28.10.2003
6) Lohkominen Arkistoviite: 098:2003:71 Muodostetut rekisteriyksiköt: 98-453-2-281 UUSI-SEPPÄLÄ Maapinta-alan muutos: -15,3210 ha Muodostajakiinteistö 98-453-2-7 jäi kantakiinteistöksi	Rekisteröintipvm: 28.10.2003

Muita tietoja

Tulostettu kiinteistötietojärjestelmästä 9.4.2026.

Kiinteistörekisterin tiedoissa voi olla puutteita ja epätarkkuuksia.
Rekisteritiedoista katso tarkemmin www.maanmittauslaitos.fi/rekisteritiedot.

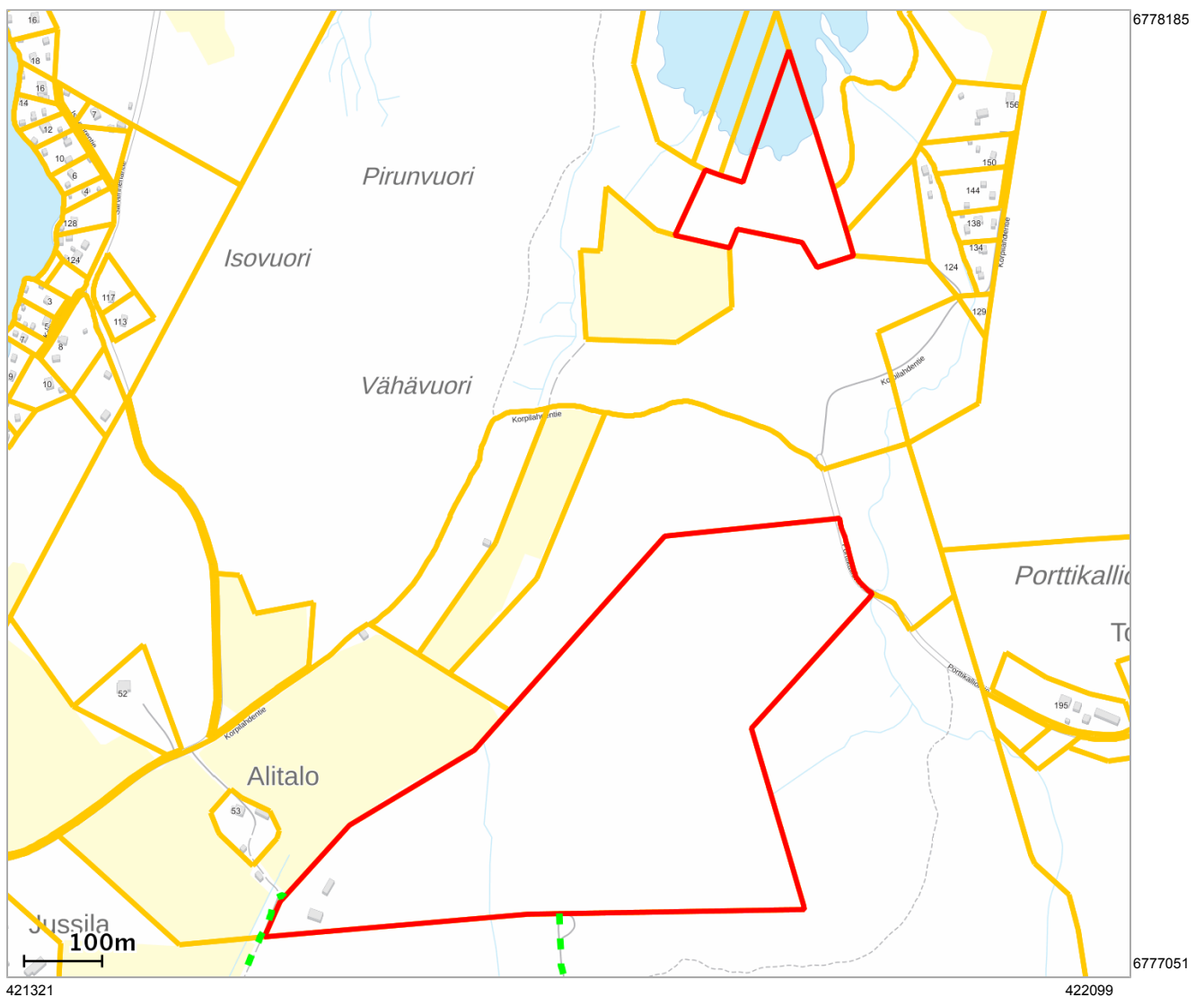
Lähestymiskartta



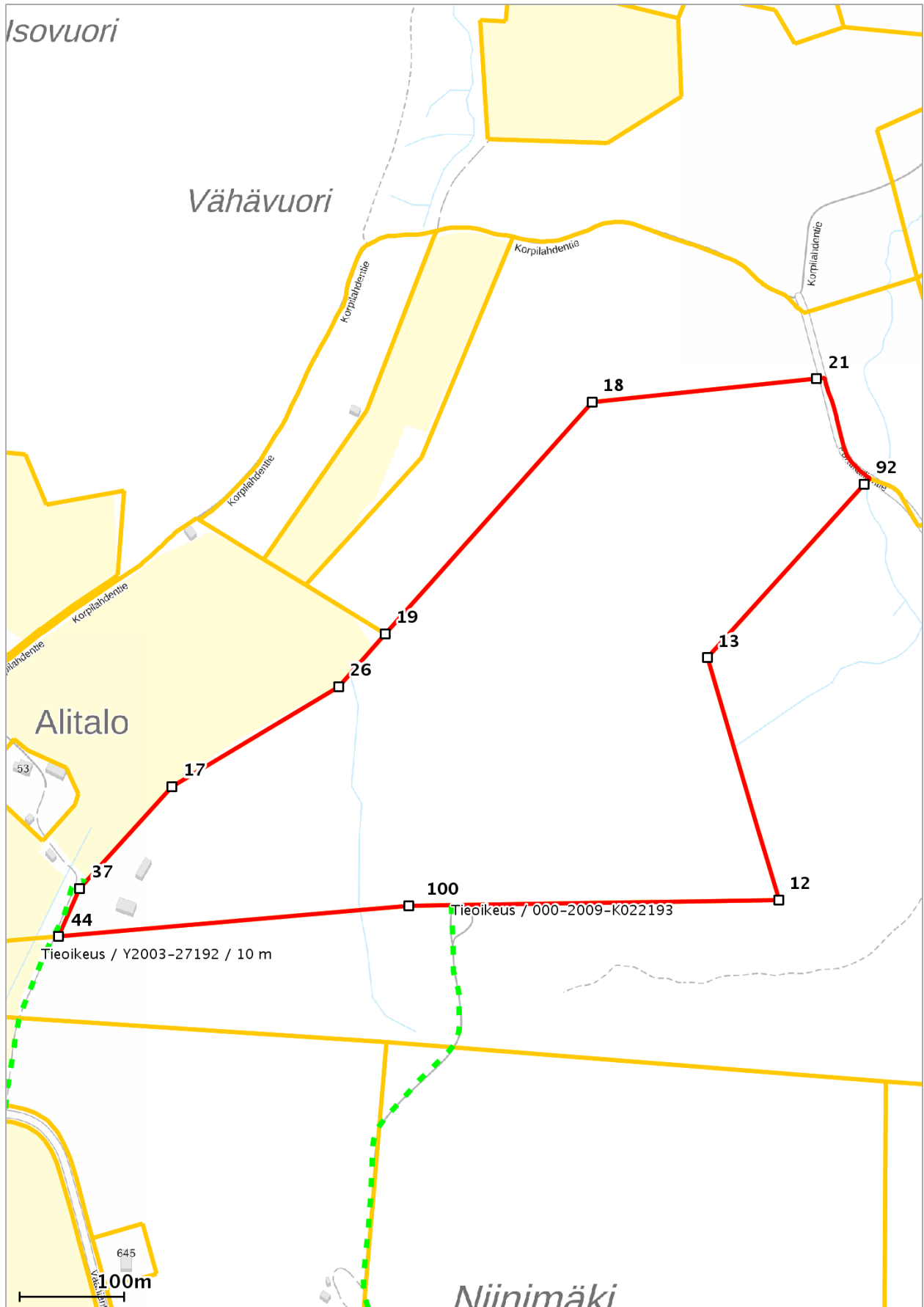
Perustiedot

Kiinteistötunnus :	98-453-2-7
Nimi :	ALASTALO
Rekisteriyksikkölaji :	Tila
Palstojen määrä :	2
Kunta :	Hollola (098)
Arkistoviite :	44:7
Kaavan mukainen käyttötarkoitus :	
Rekisteröintipvm :	11.11.1884
Kokonaispinta-ala :	22.449 ha
Olotila :	Voimassaoleva

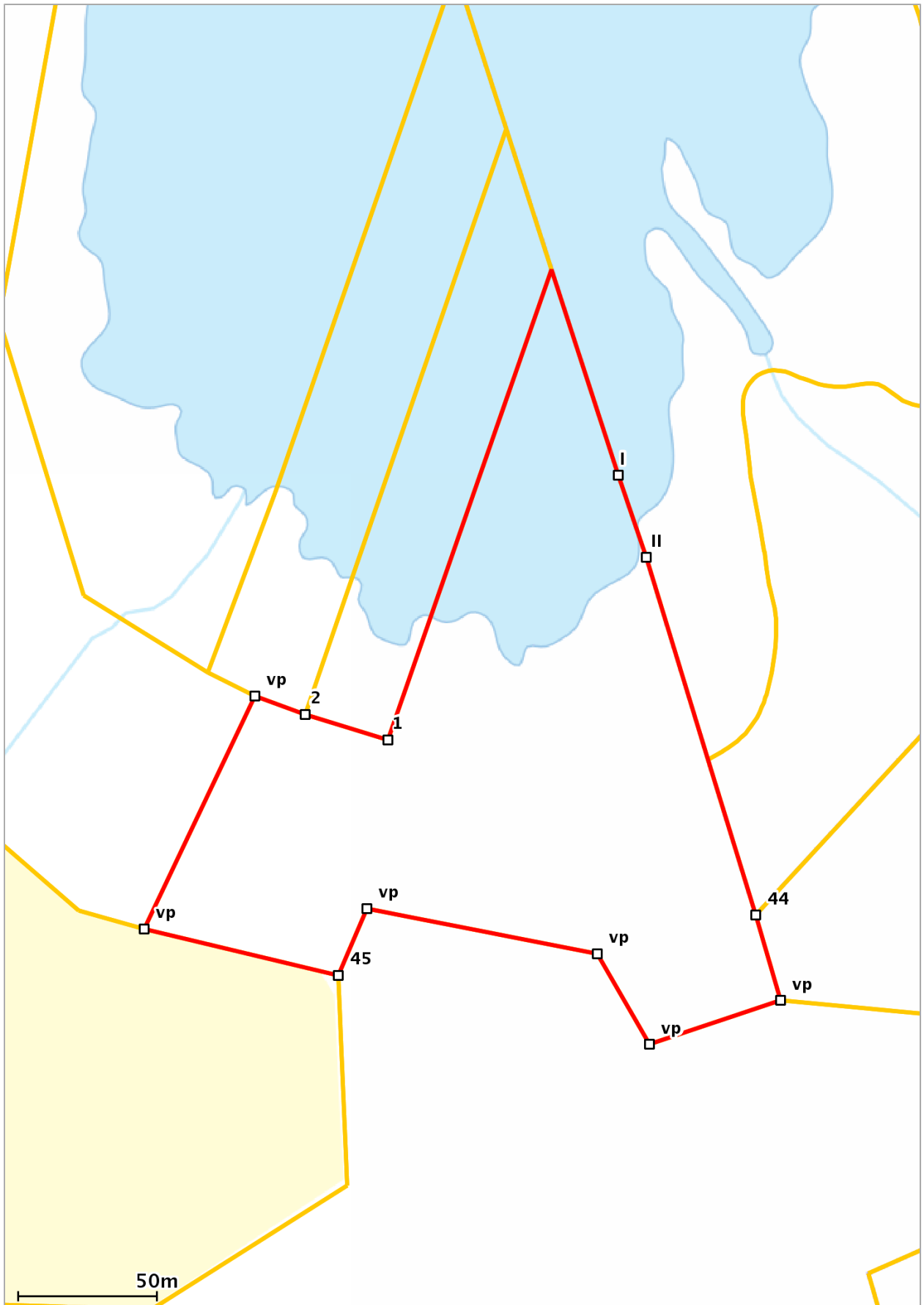
Kiinteistö kartalla



Tämä raportti on Suomen Asiakastieto Oy:n muodostama. Raportin tiedot perustuvat Maanmittauslaitoksen Kiinteistö tietojärjestelmän ajantasaisiin rekisteritietoihin. Raportilla ei kuitenkaan ole samanlaista julkista luotettavuutta kuin virallisilla kiinteistö tiedodokumenteilla. Kiinteistö rekisterin tiedoissa voi olla epätarkkuuksia. Kiinteistön tarkka alueellinen ulottuvuus selviää toimitusasiakirjoista ja maastosta. Taustakartta on viitteellinen. Karttatulosteella näytetään kiinteistöä koskevat käyttöoikeusyksiköt, joiden sijaintitieto on merkitty kartan rajaamalle alueelle. Kartat © MML, kunnat.



Tämä raportti on Suomen Asiakastieto Oy:n muodostama. Raportin tiedot perustuvat Maanmittauslaitoksen Kiinteistötietojärjestelmän ajantasaisiin rekisteritietoihin. Raportilla ei kuitenkaan ole samanlaista julkista luotettavuutta kuin virallisilla kiinteistötietodokumenteilla. Kiinteistörekisterin tiedoissa voi olla epätarkkuuksia. Kiinteistön tarkka alueellinen ulottuvuus selviää toimitusasiakirjoista ja maastosta. Taustakartta on viitteellinen. Karttatulosteella näytetään kiinteistöä koskevat käyttöoikeusyksiköt, joiden sijaintitieto on merkitty kartan rajaamalle alueelle. Kartat © MML, kunnat.



Tämä raportti on Suomen Asiakastieto Oy:n muodostama. Raportin tiedot perustuvat Maanmittauslaitoksen Kiinteistötietojärjestelmän ajantasaisiin rekisteritietoihin. Raportilla ei kuitenkaan ole samanlaista julkista luotettavuutta kuin virallisilla kiinteistötietodokumenteilla. Kiinteistörekisterin tiedoissa voi olla epätarkkuuksia. Kiinteistön tarkka alueellinen ulottuvuus selviää toimitusasiakirjoista ja maastosta. Taustakartta on viitteellinen. Karttatulosteella näytetään kiinteistöä koskevat käyttöoikeusyksiköt, joiden sijaintitieto on merkitty kartan rajaamalle alueelle. Kartat © MML, kunnat.