

### Perustiedot

Kiinteistötunnus:	182-414-6-31	Rekisteröintipvm:	22.7.1955
Nimi:	Mäenpää 1	Kokonaispinta-ala:	16,391 ha
Rekisteriyksikkölaji:	Tila	Maapinta-ala:	16,391 ha
Kunta:	Jämsä (182)	Palstojen lukumäärä:	1
Arkistoviite:	17:261		

### Muodostumistiedot

Kiinteistötoimitus tai viranomaispäätös: Lohkominen Rekisteröintipvm: 22.7.1955	
Rekisteriyksiköt ja määräalat, joista tämä rekisteriyksikkö on muodostunut:	
Rekisteriyksiköstä: 182-414-6-14 MÄENPÄÄ	Maapinta-ala (ha) <u>17,5380</u>
Muodostumishetken pinta-ala yhteensä (ha):	17,5380

### Erottamattomat määräalat ja erillisinä luovutetut yhteisalueosuudet

### Kaavat ja rakennuskiellot

### Rasitteet, käyttöoikeudet ja käyttörajoitukset

1) Tietäoikeus (000-2014-K19875) / Leveys: 12 ja 15 m Mäkisavon metsätie	Rekisteröintipvm: 26.4.2014 Voimaantulopvm: 8.9.1994
Arkistoviite: 17:593 Oikeutetut: 182-414-1-19 PELTOMAA, 182-414-1-47 MAIJANAHO, 182-414-1-76 MÄKITUPA, 182-414-1-77 MÄKISAVO, 182-414-1-84 METSÄMÄKI, 182-414-5-54 LEPOLA, 182-414-5-89 VUORIO, 182-414-5-114 HUOVILA, 182-414-5-128 Kantelu, 182-414-6-28 Peltola, 182-414-6-31 Mäenpää 1, 182-414-6-85 NIKKILÄ, 182-414-6-90 Mäenpää, 182-414-9-77 RATAPENKKA Rasitetut: 182-414-1-19 PELTOMAA, 182-414-1-47 MAIJANAHO, 182-414-1-77 MÄKISAVO, 182-414-1-84 METSÄMÄKI, 182-414-2-83 Lesikko, 182-414-5-54 LEPOLA, 182-414-5-128 Kantelu, 182-414-6-28 Peltola, 182-414-6-31 Mäenpää 1, 182-414-6-88 Metsänikkilä, 182-414-6-90 Mäenpää, 182-414-9-77 RATAPENKKA, 182-414-12-13 RUSULA I	
2) Luonnonsuojelualue, yksityinen (000-2025-K5594) Viranomaispäätökset: Viranomainen: Elinkeino-, liikenne- ja ympäristökeskus, Keski-Suomi Päätös: 21.2.2025 / KESELY/438/2025	Rekisteröintipvm: 16.4.2025
Rasitettu: <u>182-414-6-31 Mäenpää 1</u>	

### Osuudet yhteisiin alueisiin ja erityisiin etuuksiin

### Kiinteistötoimitukset ja viranomaispäätökset

1) Yleistietoimitus Arkistoviite: 43:152- Maapinta-alan muutos: -0,1260 ha	Rekisteröintipvm: 15.10.1968
--	------------------------------

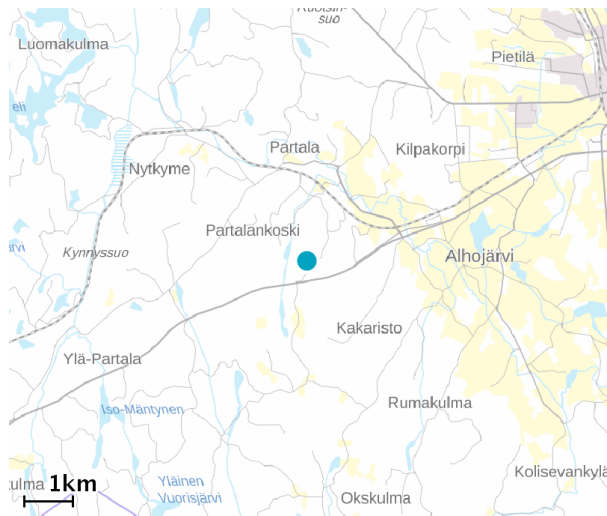
2) Yleisen tien lunastus ja liittäminen Arkistoviite: 182:2002:37 Maapinta-alan muutos: -0,0030 ha Muut kohdeyksiköt: 182-895-0-9 Turku - Kuopio - Niirala	Rekisteröintipvm: 30.11.2002
3) Rajankäynti Arkistoviite: MMLm/22793/33/2005	Rekisteröintipvm: 3.2.2006
4) Yleisen tien lunastus ja liittäminen Arkistoviite: MMLm/22793/33/2005 Maapinta-alan muutos: -0,0150 ha Muut kohdeyksiköt: 182-895-0-9 Turku - Kuopio - Niirala	Rekisteröintipvm: 3.2.2006
5) Entisen tiealueen liittäminen rekisteriyksikköön Arkistoviite: MMLm/22793/33/2005 Maapinta-alan muutos: +0,0013 ha Muut kohdeyksiköt: 182-895-0-9 Turku - Kuopio - Niirala	Rekisteröintipvm: 3.2.2006
6) Lohkominen Arkistoviite: MMLm/5916/33/2021 Muodostetut rekisteriyksiköt: 182-414-6-90 Mäenpää Maapinta-alan muutos: -1,0045 ha Muodostajakiinteistö <u>182-414-6-31</u> jäi kantakiinteistöksi	Rekisteröintipvm: 13.8.2021

## Muita tietoja

Tulostettu kiinteistötietojärjestelmästä 8.5.2026.

Kiinteistörekisterin tiedoissa voi olla puutteita ja epätarkkuuksia.  
Rekisteritiedoista katso tarkemmin [www.maanmittauslaitos.fi/rekisteritiedot](http://www.maanmittauslaitos.fi/rekisteritiedot).

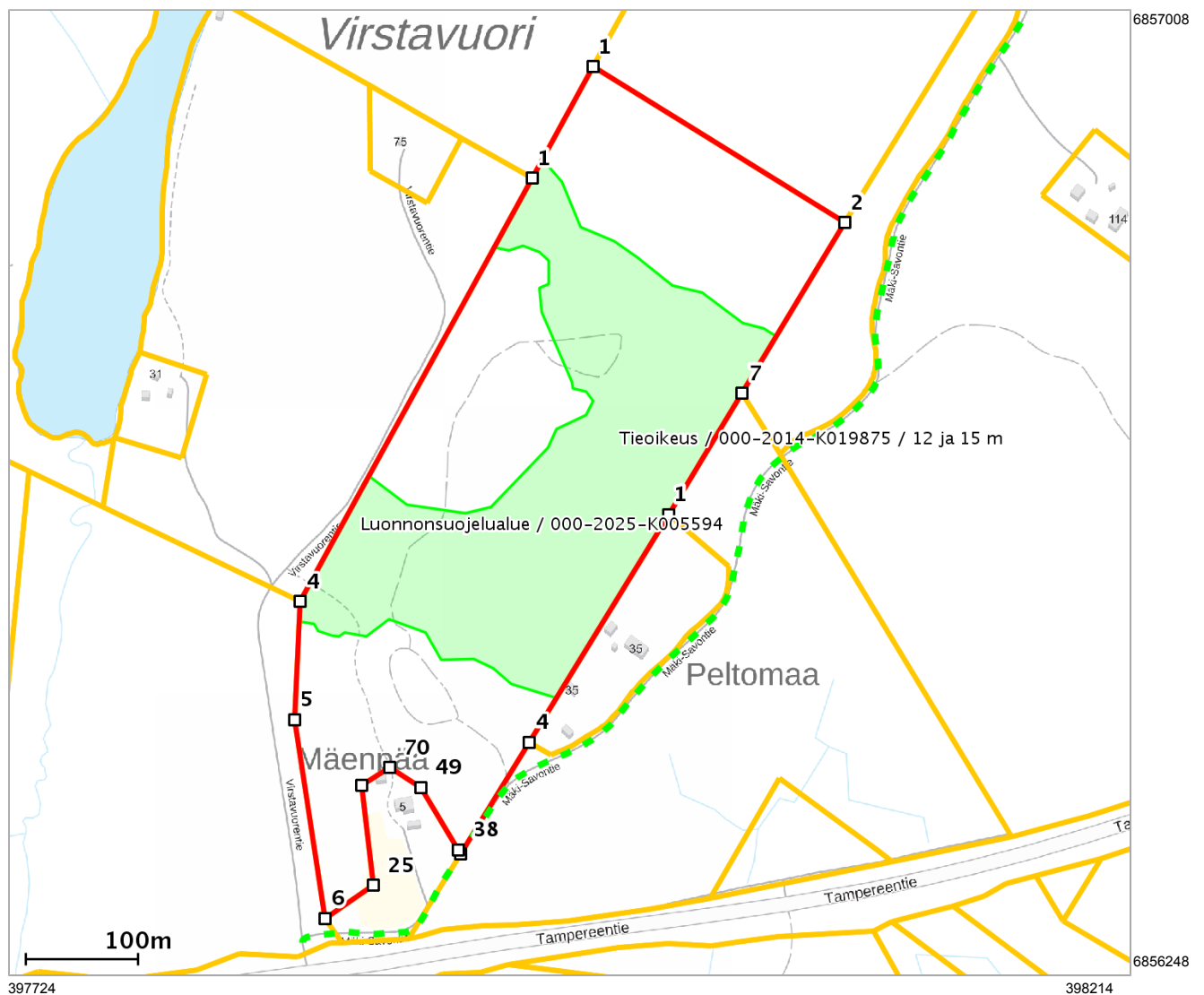
## Lähestymiskartta



## Perustiedot

Kiinteistötunnus :	182-414-6-31
Nimi :	Mäenpää 1
Rekisteriyksikkölaji :	Tila
Palstojen määrä :	1
Kunta :	Jämsä ( 182 )
Arkistoviite :	17:261
Kaavan mukainen käyttötarkoitus :	
Rekisteröintipvm :	22.07.1955
Kokonaispinta-ala :	16.3908 ha
Olotila :	Voimassaoleva

## Kiinteistö kartalla



Tämä raportti on Suomen Asiakastieto Oy:n muodostama. Raportin tiedot perustuvat Maanmittauslaitoksen Kiinteistötietojärjestelmän ajantasaisiin rekisteritietoihin. Raportilla ei kuitenkaan ole samanlaista julkista luotettavuutta kuin virallisilla kiinteistötietodokumenteilla. Kiinteistörekisterin tiedoissa voi olla epätarkkuuksia. Kiinteistön tarkka alueellinen ulottuvuus selviää toimitusasiakirjoista ja maastosta. Taustakartta on viitteellinen. Karttatulosteella näytetään kiinteistöä koskevat käyttöoikeusyksiköt, joiden sijaintitieto on merkitty kartan rajaamalle alueelle. Kartat © MML, kunnat.

## Perustiedot

Kiinteistötunnus:	182-414-1-28	Rekisteröintipvm:	18.7.1951
Nimi:	MOLOKKI	Kokonaispinta-ala:	3,564 ha
Rekisteriyksikkölaji:	Tila	Maapinta-ala:	3,564 ha
Kunta:	Jämsä (182)	Palstojen lukumäärä:	1
Arkistoviite:	17:237-		

## Muodostumistiedot

Kiinteistötoimitus tai viranomaispäätös: Lohkominen Rekisteröintipvm: 18.7.1951	
Rekisteriyksiköt ja määräalat, joista tämä rekisteriyksikkö on muodostunut:	
Rekisteriyksiköstä: 182-414-1-20 MÄKISAVO	Maapinta-ala (ha) 3,7550
Muodostumishetken pinta-ala yhteensä (ha):	3,7550

## Erottamattomat määräalat ja erillisinä luovutetut yhteisalueosuudet

### Kaavat ja rakennuskiellot

### Rasitteet, käyttöoikeudet ja käyttörajoitukset

1) Tioikeus (000-2021-K36627) / Leveys: 5 m	Rekisteröintipvm: 16.11.2021 Voimaantulopvm: 9.5.1991
Arkistoviite: 17:560 Oikeutetut: 182-414-1-84 METSÄMÄKI Rasitetut: <u>182-414-1-28 MOLOKKI</u>	

## Osuudet yhteisiin alueisiin ja erityisiin etuuksiin

### Kiinteistötoimitukset ja viranomaispäätökset

1) Yleistietoimitus Arkistoviite: 43:152- Maapinta-alan muutos: -0,0720 ha	Rekisteröintipvm: 15.10.1968
2) Rajamerkkien siirto Arkistoviite: 182:2002:37	Rekisteröintipvm: 30.11.2002
3) Yleisen tien lunastus ja liittäminen Arkistoviite: 182:2002:37 Maapinta-alan muutos: -0,1190 ha Muut kohdeyksiköt: 182-895-0-9 Turku - Kuopio - Niirala	Rekisteröintipvm: 30.11.2002

## Muita tietoja

Tulostettu kiinteistötietojärjestelmästä 8.5.2026.

Kiinteistörekisterin tiedoissa voi olla puutteita ja epätarkkuuksia.  
Rekisteritiedoista katso tarkemmin [www.maanmittauslaitos.fi/rekisteritiedot](http://www.maanmittauslaitos.fi/rekisteritiedot).

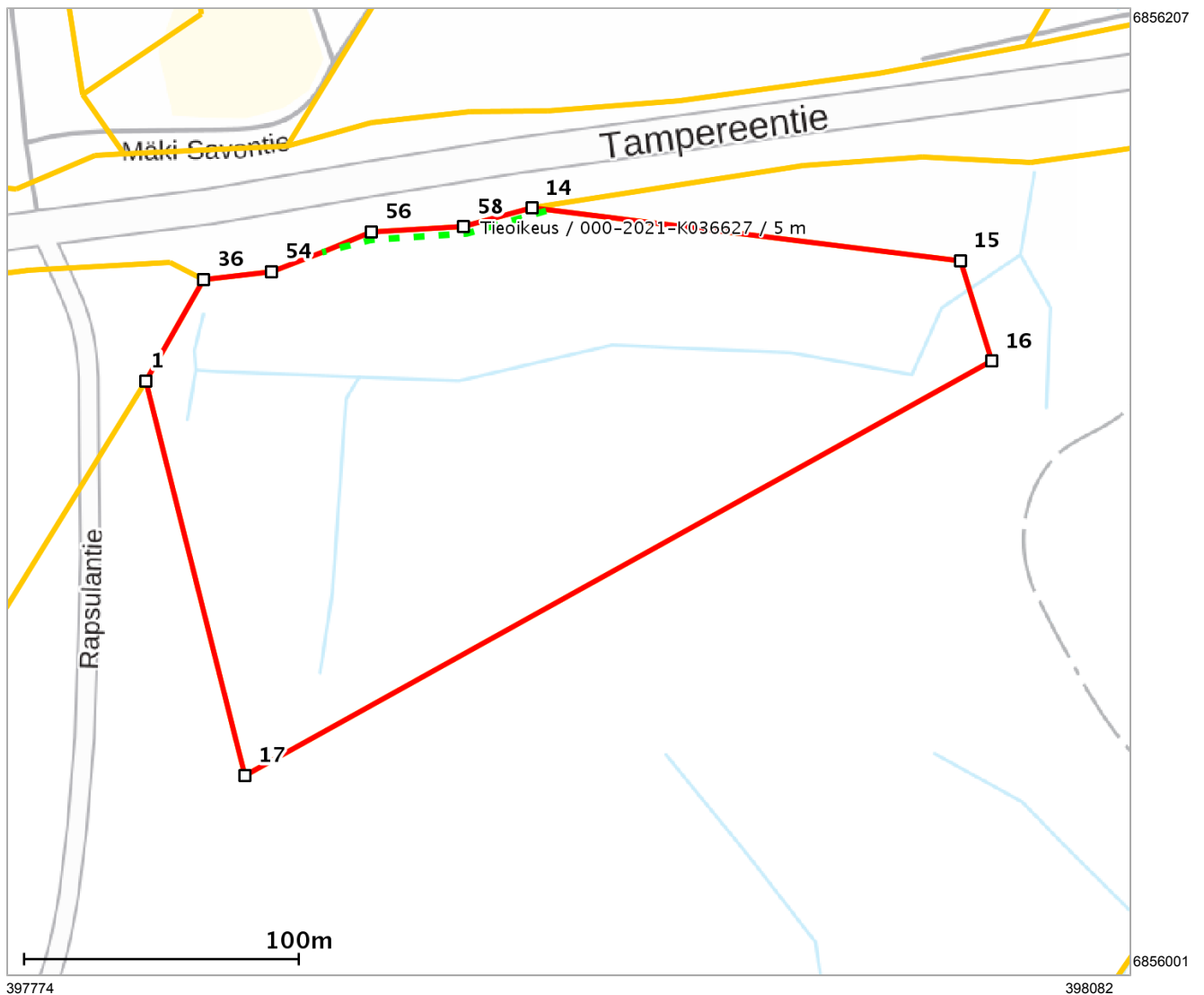
## Lähestymiskartta



## Perustiedot

Kiinteistötunnus :	182-414-1-28
Nimi :	MOLOKKI
Rekisteriyksikkölaji :	Tila
Palstojen määrä :	1
Kunta :	Jämsä ( 182 )
Arkistoviite :	17:237-
Kaavan mukainen käyttötarkoitus :	
Rekisteröintipvm :	18.07.1951
Kokonaispinta-ala :	3.564 ha
Olotila :	Voimassaoleva

## Kiinteistö kartalla



Tämä raportti on Suomen Asiakastieto Oy:n muodostama. Raportin tiedot perustuvat Maanmittauslaitoksen Kiinteistö tietojärjestelmän ajantasaisiin rekisteritietoihin. Raportilla ei kuitenkaan ole samanlaista julkista luotettavuutta kuin virallisilla kiinteistö tietodokumenteilla. Kiinteistö rekisterin tiedoissa voi olla epätarkkuuksia. Kiinteistön tarkka alueellinen ulottuvuus selviää toimitusasiakirjoista ja maastosta. Taustakartta on viitteellinen. Karttatulosteella näytetään kiinteistöä koskevat käyttöoikeusyksiköt, joiden sijaintitieto on merkitty kartan rajaamalle alueelle. Kartat © MML, kunnat.